

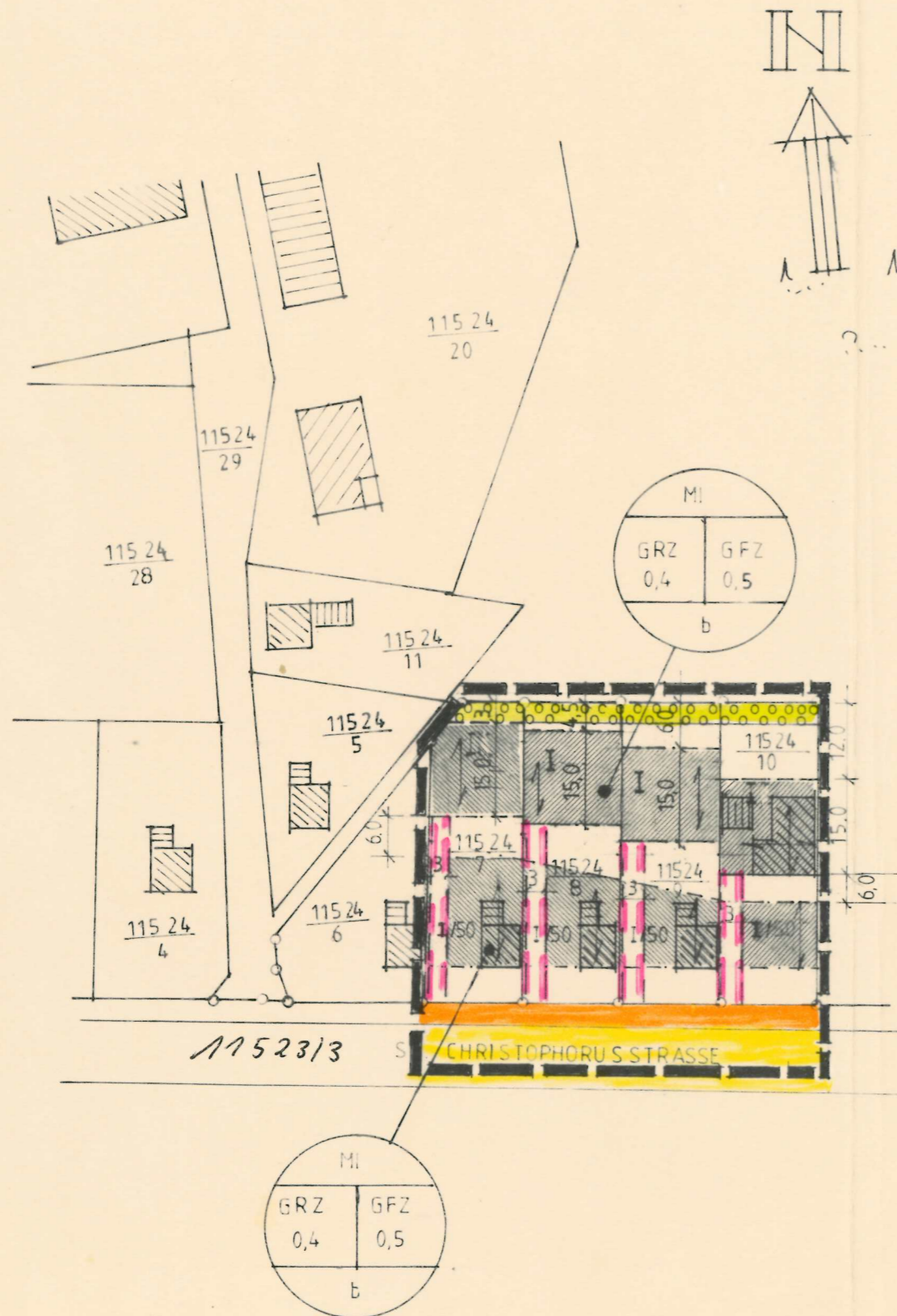
# BEBAUUNGSPLAN

ST. CHRISTOPHERUSSTRASSE 19 - 25


IN DER GEMEINDE

HERXHEIM

MASSTAB 1:1000



## LEGENDE



MISCHGEBIET

I


ZAHL DER VOLLGESCHOSSE  
DACHNEIGUNG 45 - 50°

b

BESONDERE BAUWEISE

----- BAUGRENZEN

===== GRENZEN DES RÄUMLICHEN GELTUNGSBEICHES  
DES BEBAUUNGSPLANES



ÜBERBAUBARE FLÄCHEN

===== ÖFFENTLICHE VERKEHRSFLÄCHEN

----- BESTEHENDE GRUNDSTÜCKSGRENZEN

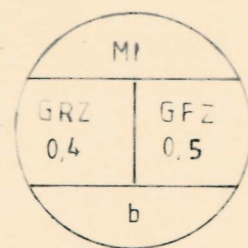
----- MIT GEH-, FAHR- UND LEITUNGSRECHT  
ZU BELASTENDE FLÄCHEN



FIRSTRICHTUNG

GFZ GESCHOSSFLÄCHENZAHL

GRZ GRUNDFLÄCHENZAHL



MISCHGEBIET

GRUNDFLÄCHENZAHL

GESCHOSSFLÄCHENZAHL

BESONDERE BAUWEISE

----- ORTSRANDBEPFLANZUNG